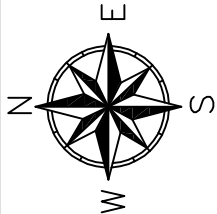



014




LEGENDA



POSZERZENIE TERENU
PRZY DRODZE



BYSTRZA WYKONANE
WG RYS. „PB.06”



BYSTRZA WYKONANE
WG RYS. „PB.07”




PROJEKTOWANY
PRZEPUST

Współrzędne początku i końca linii trasowania
1 - X = 6568686.5887 Y = 5513610.7265
2 - X = 6568745.8200 Y = 5513606.2000
3 - X = 6568767.4257 Y = 5513617.5415
4 - X = 6568785.6058 Y = 5513632.9436

Współrzędne osi przekrojów

A - X = 6568714.9490 Y = 5513601.6763
B - X = 6568721.1221 Y = 5513600.1491
C - X = 6568726.9539 Y = 5513598.8889
D - X = 6568732.8216 Y = 5513600.1244
E - X = 6568738.1462 Y = 5513602.8537
F - X = 6568739.8626 Y = 5513603.8804
G - X = 6568767.5344 Y = 5513617.6882
H - X = 6568768.1721 Y = 5513618.4597
I - X = 6568776.8519 Y = 5513623.6598
J - X = 6568776.8519 Y = 5513623.6598

 FIRMA "ABS-OCHRONA ŚRODOWISKA" SPÓŁKA Z O.O. 40-109 Katowice, ul. Wierzbowa 14, tel./fax 2580115		Inwestor: Państwowe Gospodarstwo Leśne Lasy Państwowe Nadleśnictwo Bielsko ul. Kopytko 13 43-382 Bielsko-Biała			
Nazwa Inwestycji: Zabezpieczenie mostu, przepustu oraz skarpy drogi przed niszczącą siłą wód wezbranowych poprzez umocnienie wypadów i spowolnienia siły nurtu.		Nr oddziału: 142h, 143a			
Nr zadania: 02-02-131-9	Powiat: Grodzki Bielsko-Biała	Miasto: Bielsko-Biała	Obręb leśny: Wapienica	Leśnictwo: Wielka Łąka	Nr oddziału: 142h, 143a
Nazwa rysunku: PROJEKT ZAGOSPODAROWANIA TERENU - OBSZAR 2					
Zespół autorski		Nr uprawnień	Specjalność	Data	Podpis
Opracowała: inż. Łukasz BRZEZINA		_____	konstrukcyjno-budowlana	marzec 2011	
Projektant: inż. Kazimierz DADYŃSKI		OS-IV-7210/338/85	wodno-melioracyjna	marzec 2011	Skala: 1:500
Sprawdzający: inż. Andrzej JEKSA		75/81	konstrukcyjno-budowlana	marzec 2011	Nr rys. 03

